

# Stagstrup i »gamle dage«

af Morten Hammer

*Artikelforfatteren er født på gården »Aagaard« i Stagstrup sogn, som ligger ca. midt i det gamle Thisted amt i Thy. I forbindelse med, at han gennem nogle år har brugt en del af sin fritid til at forsøge at »kortlægge« sine aner, har han også interesseret sig for sin fødegårds historie. I denne artikel findes nogle af de mere generelle oplysninger om Stagstrup, som forfatteren har samlet i forbindelse med arbejdet med »Aagaards« historie.*

Landskabet i Stagstrup sogn bærer tydeligt præg af at være formet af isen under den sidste istid, hvor bakkerne er blevet glattet ud, og smeltevandet har skåret sig ned og bl.a. formet åløbet ned mod Fævig/Vilsund. I stenalderen (for omkring 6000 år siden) var vandstanden i havet i øvrigt så høj, at vandet må formodes at være nået helt ind til Stagstrup by.

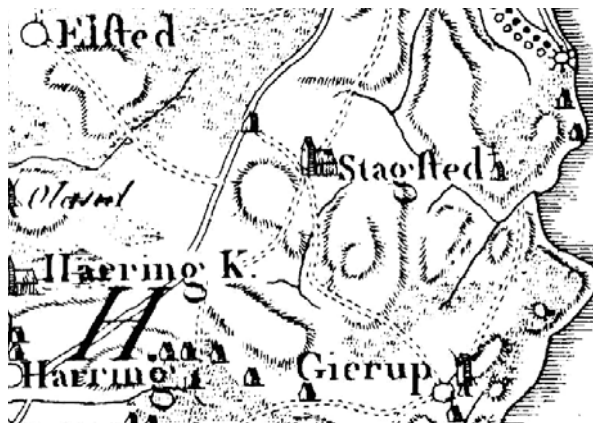
Der har boet mennesker i Stagstrup i mange tusinde år. Herom vidner bl.a. de mange gravhøje rundt omkring i sognet. Der er nu ca. 12 fredede gravhøje tilbage, men i ældre tid var der over hundrede gravhøje. De fleste er efterhånden blevet sløjft eller ødelagt i forbindelse med dyrkning af jorden. I Kulturarvsstyrelsen er der desuden registreret tre større arealer i Stagstrup med rester af bopladser fra bronzealderen og jernalderen. I alt er der omkring selve Stagstrup by registreret ca. 40 forskellige oldtidsfund (gravhøje og rester af beboelser m.m.)

## Matrikler

Det var egentlig min fødegårds historie, jeg var interesseret i – nemlig bl.a. noget om, hvem der boede der i tidligere tider. Altså gik jeg i gang med at gennemgå alle skriftlige kilder, jeg kunne finde, i håb om at jeg på den måde kunne følge de enkelte gårdes historie.

Det skulle imidlertid vise sig at være sværere, end jeg havde forestillet mig, specielt fordi man ikke havde detaljerede kort før op mod år 1800. Ganske vist havde man matrikelprotokoller tilbage til midten af 1600-tallet, men det var faktisk først med 1834-matriklen, at man lavede tilhørende matrikelkort.

Det ældste kendte kort over Stagstrup er, så vidt jeg ved, Videnskabernes Selskabs kort fra slutningen af 1700-tallet, hvor man ikke kan se særligt mange detaljer:



Navnet »Stagsted« på dette kort er formodentlig en fejl. Jeg er i hvert fald ikke stødt på denne version af navnet andre steder. Stagstrup er desuden markeret på et kort (formodentlig fra 1. halvdel af 1700-tallet) i Frederik den 5.'s atlas.

Ifølge Trap Danmark nævnes Stagstrup (i ældre tider Saxstrup eller Staxstrup) allerede i

skriftlige kilder fra år 1433, men det er desværre meget lidt, man kan finde i de forholdsvis få skriftlige kilder, der er bevaret. Kirkebogen fra Stagstrup er bevaret fra 1648, men det er jo også begrænset, hvad man kan slutte om det daglige liv i et sogn ud fra oplysninger om fødsler, vielser og døde. Flere oplysninger kan man normalt finde i godsernes fæste- og skifteprotokoller, men størstedelen af specielt herregården »Ølands« godsarkiver er desværre gået tabt. I tingbøgerne fra Thisted amt (fra sidste halvdel af 1600-tallet og frem) er Stagstrup også nævnt en del gange, men heller ikke her finder man specielt meget om det daglige liv i byen/sognet.

Fra 1787 afholdtes der folketællinger med mere eller mindre regelmæssige mellemrum. Disse er alle bevarede, og her kan man i det mindste finde oplysninger om, hvem der boede på gårdene og i husene på tællingstidspunkterne, samt hvad deres stilling i husstanden var. Til gengæld er der i folketællingerne normalt ingen nærmere angivelse af, hvor de pågældende gårde og huse lå (eller matrikelnumre), og så er det meget svært at placere en familie på landkortet.

Endelig kan man finde nogle få oplysninger om de enkelte gårde i de bevarede matrikler fra 1664 (1662) og frem, men egentlige matrikelkort blev først indført med 1834-matriklen, så tidligere var der altså heller ikke meget hjælp at hente, hvis man ville vide, hvor de pågældende faktisk boede.

Desuden findes der desværre heller ikke nogen oversættelse fra matrikelnumrene i de tidligere matrikler til de nugældende matrikelnumre i 1834-matriklen. Heller ikke i forbindelse med udskiftningerne (se side 143) kan man i Stagstrup finde henvisninger til de gamle matrikelnumre. I forbindelse med udskiftningen i 1789 synes landmålerne således at have lavet deres eget nummersystem, og de nye matrikelnumre i 1834 – matriklen har så

desværre tilsyneladende ingen sammenhæng med nogen af de tidligere nummersystemer.

## Hvem ejede jorden i Stagstrup?

Det meste af jorden i Stagstrup sogn (bortset fra den nordlige del af sognet, der ligger i Hundborg Herred) må formodes lige siden middelalderen at have hørt til herregården »Øland« i Harring sogn. »Øland« var i perioden 1365-1580 ejet af kronen. Om »Øland« kan man bl.a. læse i bogen »Landet mod Nordvest« – Forlaget Bauta 1946. I 1688 døde Laurids Seefeld, den daværende ejer af »Øland«, stærkt forgældet, og kreditorerne solgte »Øland« med tilhørende bøndergods til landsdommer Chr. Helverschou på herregården »Irup«. I opdateringen af 1688-matriklen fra ca. 1712 kan man da også se, at det meste af jorden i Stagstrup by nu hører under »Irup«. I denne matrikel kan man i øvrigt også se, at allerede i 1688 (1712) var en forholdsvis stor del af jorden i Stagstrup på private hænder i modsætning til f.eks. Skyum sogn, hvor næsten alle gårde og huse ifølge 1688-matriklen var ejet af »Irup« eller »Ørum« – bortset fra Skyum Præstegaard, der hørte til præsteembedet og havde godt 16 tdr. hartkorn.

I 1732 solgte Helverschou igen »Øland« med tilhørende bøndergods – i øvrigt til sognepræsten for Harring og Stagstrup menigheder, provst Frederik Thestrup, der residerede i præstegården »Rosholm« i Harring. Til »Rosholm« hørte foruden en del jord i Harring sogn også »Stagstrup Anneks(kirke)gaard« ved Stagstrup kirke. Til »Anneksgaarden« hørte den såkaldte »Anneksjord« øst og nordvest for kirken, ca. 10<sup>1</sup>/<sub>2</sub> tdr. hartkorn. Om »Rosholm« kan man bl. a. læse i Historisk Årbog for Thisted Amt 1927 og 1928.

Op til slutningen af 1700-tallet var næsten alle beboerne i Stagstrup fæstere (lejere) og

skulle altså betale »landgilde« (lejeafgift) og nogle formodentlig også de såkaldte »arbejds-penge« (til erstatning for hoveri). Der boede i sidste halvdel af 1700-tallet ca. 12 husmænd tæt ved »Øland«, og det var formodentlig dem, der først og fremmest lagde arbejdskraft til, når »Ølands« egne marker skulle dyrkes.

Så vidt jeg har kunnet finde ud af, var værdien af den typiske landgilde i Stagstrup i slutningen af 1700-tallet ca. 1½ Rdl (rigsdaler) pr. tønde hartkorn (om året). Til sammenligning kostede en hest omkring 1780 mellem 10 og 20 Rdl, og en ko kostede 5-6 Rdl. En del af landgilden blev oftest betalt i naturalier. I Stagstrup svarede en tønde hartkorn på den tid til ca. otte-ni tdr. land agerjord. Hertil kom så ca. lige så store arealer med hede- og mosejord.

Fra 1748 findes nogle indberetninger fra amtmand W. Rosenkrantz til Rentekammeret om kvægpestens hærgen i Thy (se Historisk Årbog for Thisted Amt 1933). Af disse indberetninger fremgår også, at det var »Øland«, der ejede en større del af jorden i Stagstrup i 1748 – og at en forholdsvis stor del af jorden som tidligere nævnt allerede da var på private hænder og altså ikke tilhørte en herregård.

## En typisk gård i Stagstrup


Man kan se på udskiftningskortet side 143, at

gård nr. 16 (den senere matrikel nr. 4, min fødegård »Aagaard«) i lighed med de fleste andre gårde i Stagstrup by var bygget som en såkaldt parallelgård med to fritliggende længer med gavlene vendt mod den fremherskende vindretning. Denne gårdtype fandtes næsten udelukkende i Thy, Vendsyssel og Himmerland, hvor den var den mest almindelige gårdtype.

Før i tiden var jorden i Stagstrup i lighed med de fleste andre landsbyer i Danmark delt op i forskellige »marker« med hver sin jordtype, og de enkelte gårde havde så hver deres del af de enkelte marker. Man kan på udskiftningskortet se noget af den originale opdeling af markerne. Gårdene lå på hver deres »toft« i selve byen. Man kan af udskiftningskortet også se, at de fleste af gårdene allerede i 1788 havde en lille have (mig bekendt oftest med frugttræer) liggende ved gården.

## Gamle stednavne

På udskiftningskortet kan man også finde nogle af de endnu kendte stednavne, f.eks. »Quindshøj« («Kvenhøj»), »Middel Bierg« («Meldbjerg») og »Knudsberg« («Knuds bakke»). Desuden kan man se nogle betegnelser for nogle af bakkerne, som jeg ikke er stødt på tidligere, nemlig »Ølum«, »Stalum«, »Skalum« og »Naelum«. »Ølum« er således bak-



Typisk parallelgård fra Thy.

ken næsten lige syd for »Aagaard« – se udskiftningskortet. Denne bakke er i dag svær at få øje på, da den gennem årene er blevet udjævnet i forbindelse med dyrkning af jorden. På både »Ølum« og »Stalum« er der tidligere fundet rester af bopladser fra bronzealderen og ældre jernalder.

Hvad er så en »lum«? Ifølge Otto Kalkars ordbog over det ældre danske sprog er en »lum« specielt på Mols betegnelsen for en ås. I dette tilfælde er der dog nok tale om en forkortet udgave af den gamle lokale betegnelse for en holm, nemlig »Hollum«. At dette givetvis er rigtigt, ses også af, at »Stalum« i selve udskiftningsprotokollen omtales som »Stalholm«. Bemærk dog også, at de fælles ler-/mergelgrave på udskiftningskortet er betegnet »lumgrave«.

På kortet ses også nogle engområder med betegnelsen »Hauge«, bl.a. et syd for »Ølum« med betegnelsen »Ølum Haugen«. Disse »Hauger« blev benyttet til græsning.

I Stagstrup er der knyttet nogle sagn fra tidligere tider til nogle af stednavnene. »Quindshøj« nord for Stagstrup kirke skulle således have sit navn fra bækken »Quindebæk« i skellet mellem Stagstrup by og Sundby. Navnet »Quindebæk« skyldes ifølge et sagn, at der engang druknede en ung pige i vadestedet (ved den senere »Kvenbro«) på vejen mellem Stagstrup og Sundby. I »Knudsbierg« («Knuds bakke») skulle der efter sigende bo en lindorm. I »Koeg Kield« (det nuværende »Kågkil«) neden for »Knudsbierg« var der tidligere en hel del kildevæld, hvor der var temmelig stort tryk på vandet. Vandet fra disse kilder skulle have haft »undergående virkning«, og folk valfartede efter sigende hertil. Disse kildevæld blev iøvrigt bortdrænet i 1920'erne, hvor åen, der har lagt navn til min fødegård, også blev gemt væk i drænrør. På udskiftningskortet kan man se, at der var en større plads midt på engen ved

»Koeg Kield«, hvor jeg forestiller mig, at besøgende til kilderne samledes.

Før i tiden var der ofte små kapeller bl.a. ved hellige kilder rundt om i landet (se f.eks. Historisk Årbog for Thisted Amt 1960), men jeg formoder dog, at »Kappelgaard« liggende på matrikel nr. 18 ved Meldbjergvej øst for »Koeg Kield« har fået sit navn på grund af sin tilknytning til kirken, se nedenfor, og at den »Kappel« familie, der ejede gården op til 2. verdenskrig, formodentlig har taget navn efter gården. En enkelt gang har jeg i øvrigt hørt »Knuds bakke« omtalt som »Sct. Knuds bakke«, og der er naturligvis også den mulighed, at der tidligere i den katolske tid har været et kapel indviet til Sct. Knud ved Meldbjergvej (eller måske ved »Koeg Kield«), og at navnene »Kappelgaard« og »Knudsbierg« så stammer derfra.

## Udskiftningen i Stagstrup

Stagstrup by blev udskiftet i 1789, hvilket vil sige, at man samlede jorden udenfor selve Stagstrup by i større jordstykker, så hver gård i stedet for et stykke af hver af de forskellige af landsbyens marker fik et samlet stykke jord. I første omgang skete der i Stagstrup tilsyneladende ikke nogen udflytning af gårdene fra selve Stagstrup by, hvor gårdene lå på hver sin »toft«. På et gammelt kort over Stagstrup by fra 1788, der er tegnet til brug ved udskiftningen, kan man se, at gårdenes placering i 1788 stort set svarer til gårdenes placering på det senere sognekort fra 1816, side 145:

Udskiftningen i Stagstrup gik ifølge udskiftningsprotokollen tilsyneladende forholdsvis smertefrit. Ejeren af »Øland«, konferensråd Lillelund, brokkede sig dog bl.a. en del over, at en af hans fæstere, Søren Sinnerup i gård nr. 16, af hensyn til en af selvejerne, Niels Jacobsen, i stedet for sin del af den frugtbare »brødjord« i Stagstrup by havde fået tildelt noget





mere tvivlsom jord syd for »Ølum Haugen« – se kortet ovenfor.

Om den tilsvarende udskiftning af Harring sogn kan man læse i Historisk Årbog for Thisted Amt 1923.

I 1795 overtog rådmænd H. P. Ingerslev »Øland« (givetvis med henblik på at tjene nogle penge ved udstykning/videresalg af jorden), og han fik bevilling til at sælge bøndergodset og til at udstykke selve »Ølands« jorder (idet gården i øvrigt bevarede sine rettigheder som hovedgård). Herefter blev bøndergodset efterhånden købt af fæsterne – i 1797 var der således kun 97 tdr. hartkorn af bøndergodset tilbage under »Øland« af oprindelig 246 tdr. hartkorn. Prisen var i øvrigt forholdsvis lav efter datidens forhold, nemlig 100 Rdl. pr. tdr. hartkorn. Andre steder i Thy kom man ifølge Knud Aagaard (se nedenfor) til at betale op til 600 Rdl. pr. tdr. hartkorn.

Halvdelen af hovedgårdens marker blev også solgt fra, og på det frasolgte, ca. 15 tdr. hartkorn, byggedes omkring 1796 »Lille Øland« og otte mindre, såkaldte »afbygger«-ejendomme. En af disse ejendomme blev i øvrigt overtaget af min tip-tip-oldefar, Jens Jensen Roikjær fra Skjoldborg, der i 1797 giftede sig med Friderica Marie Yde, datter af sognedegn og skoleholder Søren Jensen Yde i Stagstrup.

## Beboerne i Stagstrup

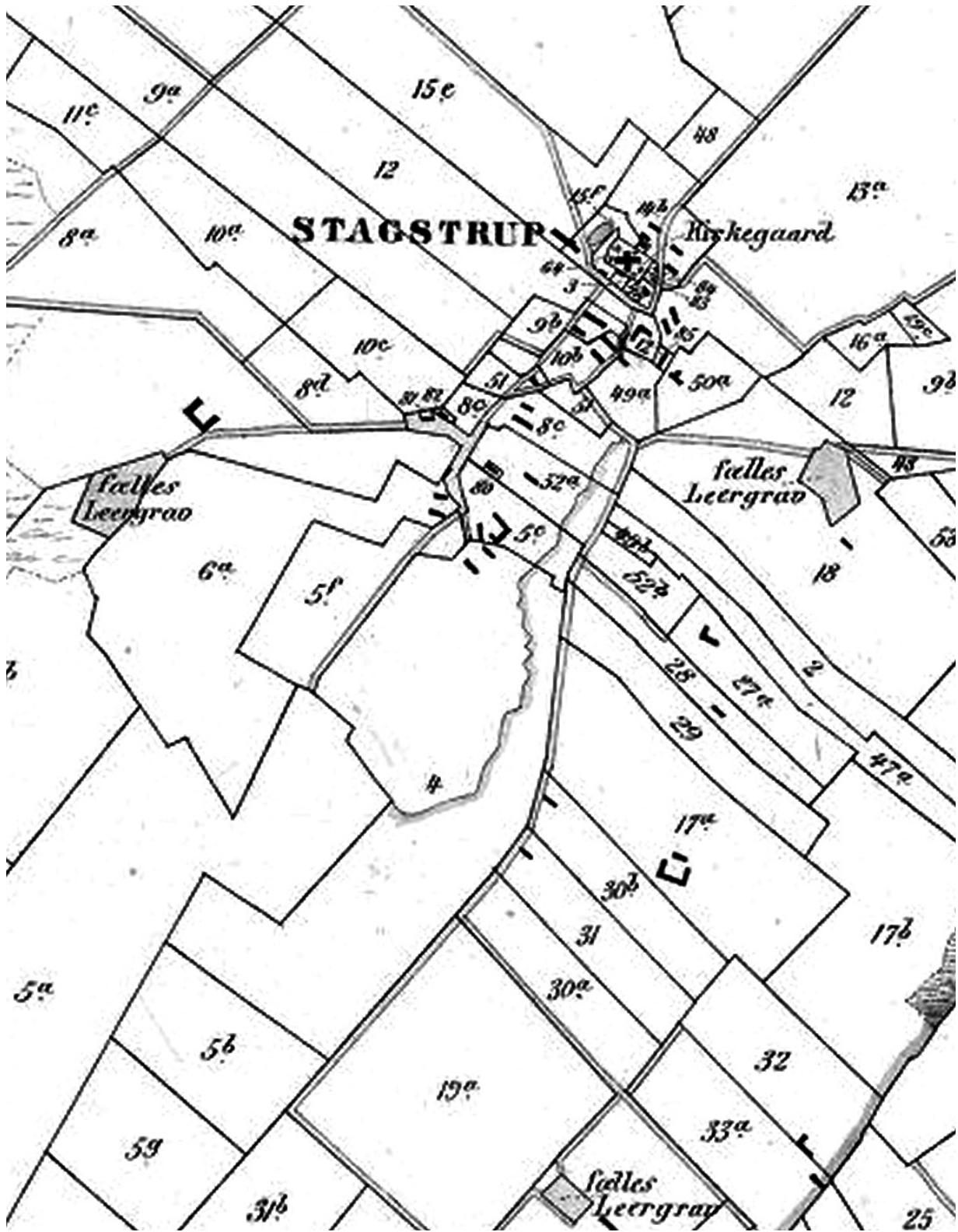
I 1802 skriver Skjoldborgpræsten Knud Aagaard i sin »*Physisk, oekonomisk og topographisk Beskrivelse over Thy*« følgende om Harring-Stagstrup sogne:

»a. *Harring Sogn, indbefatter Harring Bye, Tredholm, Hovedgaarden Øland med dens Afbyggere og Præstegaarden Roesholm. Det tiendeydende Htkn. er 46 Tdr. Personernes Antal er 169. I Harring Bye ere 9 smaa Gaarde*

*fra omtrent 2-5 Tdr. Hartkorn, 4 Huse hvert paa 3 Skpr. Htkn. og 4 jordløse Huse. Tredholm er 3 Huse, byggede paa Præstegaardens Udmark. Hvert af disse holder 1, undertiden 2 Heste, 2 Køer og 10 Faar. Disse Huusmænd forsyne hele Omegnen med raa Muurstene, som stryges af en guul Leer. Hovedgaarden Øland havde for 10 Aar siden 31 Tdr. 5 Skpr. Hovedgaards Taxt og 246 Tdr. Bøndergods. Nu er den udflyttet foruden Hovedparcellen, til 1 Gaard og 8 Huse, saa at Øland nu kun har tilbage 15 Tdr. 1 Skpr, 3 Fdkr. 1 1/8 Alb. Bøndergodset er også solgt undtaget 83 Tdr. 6 Skpr, 2 Fkr. 1/2 Alb. Præstegaarden har lidet over 8 Tdr. Htkn. Ølands Mark er den meest muldrige og bedste i Sognet. Forresten ere Jorderne meget lerige, vaade og kolde, saa at her næsten intet Rug saaes. Bønderne have 8 Tder. Agerland til 1 Tde. Htkn., og Præstegaarden kun 5. Lyng og Fladtørv afgiver Heden; men på Skodtørv have Bønderne ingen Overflødighed.*

b. *I Stagstrup Sogn ere Byerne: Stagstrup, Gjerup og Sundbye. Det indbefatter 256 Tdr. Htkn. og 467 Personer. I Stagstrup Bye er 14 Gaarde, hvoraf den største paa 9 Tdr. Htkn., den mindste paa 4 Tdr. 3 Skpr., foruden Anexgaarden på 10 1/2 Tdr., 20 Huse med Jord og en stor Deel jordløse. Gjerup Bye har 7 Gaarde fra 6-8 Tdr. Htkn., et Boelsted og 9 Huse. Sundbye har 11 Gaarde fra 3-9 Tdr. Htkn. og 4 Huse, foruden nogle jordløse. I Sognet ligger desuden Viilsunds Mølle, der i tørre Aaringer mangler Vand. – Gjerup Mark er af lige Beskaffenhed med Harring Mark. Stagstrup Mark er halv lerig og halv muldig og Sundbye Mark noget mere muldig, saa at her kan saaes mere Vinterrug. Sognet har 8-9 Tdr. Agerland til 1 Tdr. Htkn. Gjerup maa købe Brændsel, Sundbye har kun noget Hede, og Stagstrup Æltetørv. Dette Sogns halve Kongetiende hører til Præstekaldet. Ikke heller i dette Sogn drives Fiskerie, endskiøndt det ligger ud til Liimfiorden, men ved Møllen fanges en*





Udsnit af sognekort fra ca. 1816 over Stagstrup by.

*Deel Giedder og Aborner i Foraaret, som fra Liimfiorden gaae ind i Møllebækken. – De fleste Beboere i disse 2 Sogne er nu Selvejere, tilforn hørte de til Øland og vare for 15 Aar siden saa forarmede, at kun tvende Mænd kunne udrede deres Skatter og Landgilde; men deels ved Brugen af Mergel, deels ved den følgende Ejers bedre Behandling, ere de temmelig komne i Stand. I gode Aaringer kan Afgrøden paa Harring Byes Mark være af Byg 6-7 Fold, og af hvid Havre 8-9 Fold, paa Stagstrup Mark af Rug 5-6, af Byg 6-7, og af hvid Havre 9-10 Fold«.*

Selv om Knud Aagaard ikke nævner det direkte, har udskiftningen af Stagstrup i 1789 givetvis haft den største betydning for de bedre tider i sognet, fordi de enkelte bønder nu selv var ansvarlige for den rette pasning af deres egen jord, hvor den slags afgørelser tidligere var en del af landsbyfællesskabet.

Hans udtryk »den følgende Ejers bedre Behandling« hentyder formodentlig til, at gårdmændene nu selv ejede gårdene. Efter udskiftningen købte fæstebønderne sig nemlig efterhånden fri af deres fæstebreve og blev selvejere. I Stagstrup var således næsten alle gårdmænd blevet selvejere før 1810.

## Om Stagstrup efter udskiftningen

Den eneste gård, som jeg med sikkerhed har kunnet følge tilbage til før udskiftningen i 1789, er »Stagstrup Annexgaard«, som der er sikre henvisninger til både i den gamle 1688-matrikel, i udskiftningsprotokollen og i den nye 1834-matrikel. Et af problemerne er som nævnt, at størstedelen af »Ølands« godsarkiver er gået tabt. Det er først i udskiftningsprotokollen fra 1789, at der direkte findes navne på fæsterne/ejerne af de enkelte gårde og jordarealer vist på det tilhørende udskiftningskort.

I Stagstrup lå næsten alle gårdene i de første år efter udskiftningen stadig i selve Stagstrup by. På udsnittet af sognekortet over Stagstrup by fra ca. 1816 side 145 kan man så se, at nogle af gårdene, bl.a. gården med nr. 12 på kortet fra 1788 (matrikel nr. 7 – den nuværende »Stagstrupgaard«), nu var blevet flyttet til deres nuværende placering. Også gård nr. 13 var i 1816 blevet flyttet fra Stagstrup by mod øst til sin nuværende plads (matrikel nr. 17) oppe på »Svinekiær Agre«. Denne gård tilhørte ved udskiftningen i 1789 selvejeren Niels Jacobsen, der også var ejer af gård nr. 7 lige syd for kirken.

Senere, formodentlig omkring 1830, blev gård nr. 15 (tilhørende en Jens Simonsen) flyttet fra sin tidligere position på matrikel nr. 5c (lige nord for matrikel nr. 4) til dens nuværende position næsten en km. længere sydpå. Omkring 1825 ejede samme Jens Simonsen i øvrigt også min fødegård »Aagaard« på matrikel nr. 4. »Aagaard« har ligget på ca. samme sted i hvert tilfælde siden sidste halvdel af 1700-tallet.

Der er i øvrigt en del, der tyder på, at »Aagaard« tidligere hed »Søndergaard«. Da Jens Simonsens gård så flyttede længere sydpå, passede navnet jo ikke helt mere, og det var formodentlig min farfar, Martin Hammer, der i forbindelse med en større ombygning i 1911-12 omdøbte gården til »Aagaard«.

»Kappelgaard« (tidligere »Capelgaard«) på ny matrikel nr. 18 er ifølge mine oplysninger den tidligere »Stagstrup Anneksgaard«, der blev flyttet til sin nuværende position i midten af 1800-tallet.

Gården »Kirkegaard«, som nu er revet ned, lå både i 1788 og i hele 1800-tallet næsten på samme sted lige øst for kirken. Den blev så flyttet (nyopført) i år 1900 lidt længere mod nordøst.

Hele »Stagstrup Anneksgaard« (se ovenfor), med lidt mere end 10 tønder hartkorn,





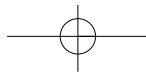
Stagstrup by med »Aagaard« i forgrunden ca. 1983. Foto: Peter Hammer.

der hørte til præstegården »Rosholm«, blev i 1811 på en offentlig auktion overtaget af Jens Mathias Yde, der var søn af degnen i Stagstrup, Søren Jensen Yde – og altså bror til min tip-tip-oldemor Friderica Marie Yde. Pengene havde han tjent som heste- og studehandler. Allerede ved min tip-oldefar Jens Peter Jensens dåb i 1802 nævnes Jens Mathias Yde i øvrigt som sognefoged. »Stagstrup Anneksgaard« lå dengang lige sydøst for kirken og var delt i to fæster.

Jens Mathias Yde havde selv fra 1799 en mindre gård i Stagstrup i fæste. Han købte desuden omkring 1808 forskellige mindre jordstykker. Efter auktionen i 1811 købte han også fæstegården fri. Han blev selv boende på

den tidligere fæstegård (ny matrikel nr. 16), hvortil der efterhånden hørte ca. 7 tdr. hartkorn.

Jens Mathias Yde var tilsyneladende en temmelig velstillet mand, der i en periode ejede meget af jorden i den nordlige del af Stagstrup. Han udstykkede senere den del af »Anneksgaardens« jord, der lå øst for kirken (svarende til matrikelnumrene 18, 25b, 47b, 49a, 50a + jordstykket lige nord for matrikel nr. 50a.), og han solgte herefter denne del videre. Den anden del af anneksjorden, der lå nordvest for kirken ved hans egen gård (ny matrikel nr. 16), beholdt han selv. På udskiftningskortet fra 1788 svarer denne jord ca. til jordlodderne mærket nr. 5 og 10. Om Yde-



familien kan man læse bl.a. i slægtsbogen »En slægt Yde fra Stagstrup sogn«. Nordisk Slægtsforskning ApS 1983.

En anden stor jordbesidder i Stagstrup by i begyndelsen af 1800-tallet var Jens Simonsen (den ældre), der en overgang bl. a. ejede to gårde i den sydlige del af Stagstrup, nemlig matrikel nr. 4 (min fødegård, den senere »Aagaard«), og matrikel nr. 5. Han var givetvis en af »*de tvende Mænd, der kunne udrede deres Skatter og Landgilder*«, som Knud Aagaard udtrykker det i sin redegørelse.

Den sidste, der skal nævnes her, er Christen Jensen Nørgaard, der stammede fra Gettrup sogn og i første del af 1800-tallet ejede både gård nr. 12 (den senere »Stagstrup-

gaard«) og gård nr. 14 (den senere »Nørgaard«) samt desuden købte forskellige jordstykker af sine naboer.

Om Simonsen- og Nørgaard-familierne kan man bl.a. læse i slægtsbogen »Slægtsbog for efterkommere efter Jens Simonsen, gårdejer i Stagstrup, født 1831«. Anearkivet, Fredericia 1986.

---

Morten Hammer

Født 1947. Elektroingenør 1972. Senioringenør i det private erhvervsliv. Har slægtsforskning som fritidsinteresse.

Øvrige kilder:

JP Trap: »Danmark – Thisted Amt« – 5. udgave 1963

Forlaget Bauta: »Landet mod Nordvest« 1947.

Landsarkivet for Nørrejylland: »Udskrift af udskiftningsprotokollen for Stagstrup by 1788/1789«

Kulturarvsstyrelsen: »Fund og fortidsminder« 2006

Dansk Folkemindesamlings udklipsarkiv

Kort- og Matrikelstyrelsen: Udskiftningskort (æ-kort) og sognekort over Stagstrup by.

